











Tappa  
**13<sup>a</sup>**  
cronotabella

## BUSSETO - CHERASCO

km 254

VENERDÌ 17 MAGGIO 2013

ALTIM.	LOCALITA'		DISTANZE			ORA DI PASSAGGIO		
			par- ziali	per- corse	da per- correre	media km/ora		
						38	40	42
<b>PROVINCIA DI PARMA</b>								
40	<b>BUSSETO</b>	↑ Roncole Verdi-sp.11	0.0	0.0	254.0	10.55	10.55	10.55
40	Busseto	↩ v.Ghirardelli-v.Paganini-sp.46	3.2	3.2	250.8	10.59	10.58	10.58
<b>PROVINCIA DI PIACENZA</b>								
50	Besenzone	↑ sp.26	9.6	12.8	241.2	11.13	11.12	11.11
52	Cortemaggiore	↑ v.Brightenti-v.Galluzzi-ss.587	2.2	15.0	239.0	11.16	11.15	11.14
53	Chiavenna Landi	↑ ss.587	5.2	20.2	233.8	11.24	11.23	11.21
57	Svinc. A1 Piacenza Sud	↑ sp.10	10.9	31.1	222.9	11.41	11.39	11.37
61	Piacenza	↑ ss.10 - via 24 Maggio	5.6	36.7	217.3	11.50	11.47	11.45
62	San Nicolò a Trebbia	↑ ss.10	6.6	43.3	210.7	12.01	11.57	11.54
64	Rottofreno	↑ ss.10	4.5	47.8	206.2	12.08	12.04	12.01
73	Sarmato	↑ ss.10	4.9	52.7	201.3	12.16	12.12	12.08
72	Castel San Giovanni	↑ C.so Matteotti-ss.10	4.0	56.7	197.3	12.22	12.18	12.14
<b>PROVINCIA DI PAVIA</b>								
95	Carazzo	↑ ss.10	5.2	61.9	192.1	12.30	12.26	12.21
98	Stradella	↑ C.so 25 Aprile-v.Cavour-ss.10	6.4	68.3	185.7	12.41	12.36	12.31
89	Broni	↑ via Emilia-ss.10	3.9	72.2	181.8	12.46	12.41	12.36
76	Redavalle	↑ ss.10	5.2	77.4	176.6	12.54	12.48	12.43
78	Santa Giulietta	↑ ss.10	1.9	79.3	174.7	12.57	12.51	12.46
89	Casteggio	↑ v.Torino-ss.10	4.7	84.0	170.0	13.05	12.58	12.53
91	Montebello d. Battaglia	↑ ss.10	2.6	86.6	167.4	13.09	13.03	12.56
96	Voghera	↑ v.Emilia-C.so F.lli Rosselli-ss.10	8.0	94.6	159.4	13.22	13.15	13.08
<b>PROVINCIA DI ALESSANDRIA</b>								
	<b>104 Pontecurone</b>	↑ Circonvallazione-ss.10	7.1	101.7	152.3	13.34	13.26	13.19
	121 Tortona	↩ C.so Romita-C.so Alessandria-ss.10	9.7	111.4	142.6	13.50	13.41	13.33
	114 San Giuliano Vecchio	↑ ss.10	8.0	119.4	134.6	14.02	13.52	13.44
	109 Spinetta Marengo	↑ Circonv.-ss.10	5.5	124.9	129.1	14.10	14.00	13.51
	99 Alessandria	↩ Sp.Gamondio-v.Brig.Ravenna-sp.244	7.6	132.5	121.5	14.21	14.10	14.01
	P.L.	↑ sp.244						
<b>PROVINCIA DI ASTI</b>								
	126 Bv. di Castelnuovo Belbo	↩ sp.28	21.1	153.6	100.4	14.55	14.43	14.32
	n. 2 P.L.	↑ sp.28						
	137 Nizza Monferrato	↑ C.so Acqui-C.so IV Nov.-C.so Asti-ss.45	7.9	161.5	92.5	15.08	14.56	14.44
	P.L.	↑ ss.456						
	163 Salere	↑ sp.59	8.0	169.5	84.5	15.21	15.08	14.56
	256 Costigliole d'Asti	↩ (basso)-sp.23	5.5	175.0	79.0	15.30	15.17	15.04
	202 Boglietto	↩ sp.23	2.6	177.6	76.4	15.34	15.20	15.08
	P.L.	↑ sp.23						
	<b>197 Castagnole delle Lanze</b>	↑ sp.23	4.6	182.2	71.8	15.41	15.27	15.14
	215 Neive-Bogonovo	↩ sp.3	4.1	186.3	67.7	15.47	15.33	15.19
	P.L.	↑ sp.3						
<b>PROVINCIA DI CUNEO</b>								
	321 Tre Stelle	↩ sp.138	5.1	191.4	62.6	15.55	15.40	15.27
	412 Treiso	↩ sp.321-sp.3	2.3	193.7	60.3	15.59	15.44	15.30
	P.L.	↑ sp.3						
	<b>172 Alba</b>	↩ C.so Coppino-C.so Italia-ss.29	7.8	201.5	52.5	16.10	15.54	15.40
	232 Ricca	↩ sp.32	5.6	207.1	46.9	16.19	16.03	15.48
	508 Rodello	↑ via Montà-sp.32	4.2	211.3	42.7	16.31	16.14	15.58
	<b>714 Tre Cuni</b>	↑ sp.32	5.9	217.2	36.8	16.42	16.24	16.08
	672 Albaretto della Torre	↑ sp.291	2.6	219.8	34.2	16.45	16.27	16.11
	303 Sinio	↑ sp.130	4.9	224.7	29.3	16.52	16.34	16.17
	194 Gallo	↩ v.Garibaldi-sp.3	7.4	232.1	21.9	17.02	16.44	16.27
	320 Barolo	↩ (vicino)-sp.3	5.8	237.9	16.1	17.11	16.52	16.35
	220 Ponte sul Tanaro	↑ ss.561	7.5	245.4	8.6	17.21	17.02	16.44
	323 Narzole	↩ v.Rimembranza-ss.661	2.5	247.9	6.1	17.28	17.08	16.50
	<b>290 CHERASCO</b>	↑ v.Vitt.Emanuele II	6.1	254.0	0.0	17.36	17.16	16.57

NOTE:

T.max 0.32 0.38 0.36



Traguardo Volante:

b 8% 10% 10%

km 182.2 Castagnole delle Lanze

km 201.5 Alba



Rifornimento/Feed zone: km 103 - 106 Pontecurone - Circonvallazione-ss.10



Gran Premio della Montagna:

km 217.2 - Tre Cuni - m 714 (3<sup>a</sup> cat.)



Galleria/Tunnel:



Passaggio a livello/Level Crossing: km 135.5 - 158.5 - 160.5 - 162.5 - 181.2 - 186.8 - 199.5