






Tappa
17a

cronotabella

CARAVAGGIO - VICENZA

km 214

MERCOLEDÌ 22 MAGGIO 2013

ALTIM.	LOCALITA'		DISTANZE			ORA DI PASSAGGIO			
			par- ziali	per- corse	da per- correre	media km/ora			
						41	43	45	
PROVINCIA DI BERGAMO									
107	CARAVAGGIO	↑ km 0 - ss.11	0.0	0.0	214.0	12.15	12.15	12.15	
101	Mozzanica	↪ ss.11	3.5	3.5	210.5	12.19	12.19	12.19	
104	Bettola	↑ ss.11	1.9	5.4	208.6	12.22	12.22	12.21	
104	Isso	↑ ss.11	3.4	8.8	205.2	12.26	12.26	12.25	
110	Artegnate	↑ ss.498	2.7	11.5	202.5	12.30	12.30	12.29	
104	Fontanella	↑ ss.498	1.6	13.1	200.9	12.33	12.32	12.31	
PROVINCIA DI CREMONA									
93	Gallignano	↑ v.d.Scala-ss.498	4.6	17.7	196.3	12.39	12.38	12.37	
86	Soncino	↪ v.N.Sauro-dir. Orzinuovi	5.1	22.8	191.2	12.46	12.44	12.43	
PROVINCIA DI BRESCIA									
87	Orzinuovi	↑ v.Cavour-v.Cavallotti-sp.1	4.3	27.1	186.9	12.52	12.51	12.49	
84	Inn. ss.698	↪ ss.698	4.6	31.7	182.3	12.59	12.57	12.55	
64	Svinc. di Manerbio	↑ ss.668	12.2	43.9	170.1	13.15	13.13	13.10	
68	Svinc. di Leno	↑ ss.668	6.7	50.6	163.4	13.26	13.23	13.20	
79	Svinc. di Ghedi	↑ ss.668	6.2	56.8	157.2	13.35	13.32	13.28	
99	Svinc. per Montichiari	↪ v.Marconi	7.8	64.6	149.4	13.47	13.43	13.39	
103	Montichiari	↪ v.Mantova-sp.236	2.6	67.2	146.8	13.51	13.47	13.43	
PROVINCIA DI MANTOVA									
106	Castiglione delle Stiviere	↑ v.C. Battisti-sp.12	7.8	75.0	139.0	14.03	13.58	13.54	
115	Bv. di Solferino	↑ Loc. S.Cassiano d.Cavriana-sp.13	7.4	82.4	131.6	14.15	14.09	14.04	
144	Cavriana	↪ v.Porta Antica-p.15	2.6	85.0	129.0	14.19	14.13	14.08	
125	Bv. di Volta Mantovana	↑ sp.15	4.6	89.6	124.4	14.25	14.19	14.14	
68	Monte Borghetto	↑ sp.3	6.3	95.9	118.1	14.34	14.27	14.22	
PROVINCIA DI VERONA									
	94	Valeggio sul Mincio	↑ v.S.G.Bosco-sp.24	1.5	97.4	116.6	14.36	14.30	14.24
	52	Villafranca di Verona	↪ v.le Postumia6 ; sp.52	9.0	106.4	107.6	14.48	14.41	14.35
		P.L.	↑						
	47	Povegliano Veronese	↑	3.4	109.8	104.2	14.53	14.46	14.39
	45	Azzano	↪ v.Marconi	4.9	114.7	99.3	15.00	14.52	14.45
	44	Castel d'Azzano	↪ sp.25	1.7	116.4	97.6	15.02	14.54	14.47
	50	Ca' David	↪ v.Caprara	5.3	121.7	92.3	15.10	15.02	14.55
	43	San Giovanni Lupatoto	↪ v.Roma	4.4	126.1	87.9	15.16	15.08	15.00
	25	Albaro	↪ sp.39b	12.5	138.6	75.4	15.33	15.24	15.16
	26	Belfiore	↪ sp.38	4.2	142.8	71.2	15.40	15.31	15.22
	33	SAN BONIFACIO	↑ via Villanova-ss.11	7.5	150.3	63.7	15.52	15.42	15.32
PROVINCIA DI VICENZA									
	39	Bv. per Lonigo	↪ sp.17	7.3	157.6	56.4	16.03	15.52	15.43
	30	Lonigo	↑ v.C.Battisti-sp.14	6.1	163.7	50.3	16.11	16.00	15.50
	24	ORGIANO	↪ v.Libertà -sp.8	8.3	172.0	42.0	16.23	16.11	16.01
	17	Sossano	↑ sp.8	5.4	177.4	36.6	16.30	16.18	16.08
	16	Ponte Alto	↪ via Villa	2.2	179.6	34.4	16.33	16.21	16.10
	19	Toara	↪ v.Salgan	1.6	181.2	32.8	16.35	16.23	16.13
	65	Barbarano Vicentino	↪ v. S.Martino-sp.14	4.1	185.3	28.7	16.42	16.29	16.18
	62	Mossano	↪ v.Capitello	2.4	187.7	26.3	16.45	16.33	16.21
	39	Nanto	↪ v.Fontana Fozze	4.9	192.6	21.4	16.52	16.39	16.27
	402	Crosara	↪ v.Soghe	5.3	197.9	16.1	17.06	16.52	16.40
	177	Lapio	↑ v.S.Croce	4.6	202.5	11.5	17.13	16.58	16.46
	30	Torri di Arcugnano	↑ v.Torri-sp.88	3.3	205.8	8.2	17.17	17.03	16.50
	30	Santa Croce Bigolina	↪ ss.247	2.5	208.3	5.7	17.20	17.06	16.53
	30	Vicenza	↪ v.d.Stadio ; v.le Margherita ; v.Risor	2.9	211.2	2.8	17.24	17.10	16.56
	35	VICENZA	↑ via Roma	2.8	214.0	0.0	17.28	17.14	17.00

NOTE:



Traguardo Volante:

km 150.3 SAN BONIFACIO

km 172 ORGIANO



Rifornimento/Feed zone: km 100 - 103 Valeggio sul Mincio - v.S.G.Bosco-sp.24



Gran Premio della Montagna:

km 197.9 - Crosara - m 402 (4ª cat.)



Galleria/Tunnel:



Passaggio a livello/Level Crossing: km 107.4

T.max	0.25	0.23	0.28
a	8%	8%	10%