











Tappa
7a

SAN SALVO - PESCARA

km 177

cronotabella

VENERDÌ 10 MAGGIO 2013

ALTIM.	LOCALITA'		DISTANZE			ORA DI PASSAGGIO			
			par- ziali	per- corse	da per- correre	media km/ora			
						37	39	41	
PROVINCIA DI CHIETI									
9	SAN SALVO	↑	km 0-sp.182	0.0	0.0	177.0	12.40	12.40	12.40
101	San Salvo	↪	C.so Garibaldi-sp.182	4.2	4.2	172.8	12.47	12.46	12.46
298	Cupello	↪	C.so Duca d.Abruzzi-sp.177	9.3	13.5	163.5	13.01	13.00	12.59
287	Monteodorisio	↶	sp.	2.8	16.3	160.7	13.05	13.04	13.03
40	Inn. sp.154	↪	sp.154	4.5	20.8	156.2	13.12	13.10	13.09
21	Inn. ss.16	↑	ss.16	8.9	29.7	147.3	13.25	13.23	13.21
8	Lido di Casalbordino	↑	ss.16	3.3	33.0	144.0	13.30	13.28	13.25
10	Torino di Sangro Marina	↶	Contrada Saletti-sp.119	9.3	42.3	134.7	13.46	13.43	13.40
28	Bv. per Paglieta	↶	sp.118	3.8	46.1	130.9	13.52	13.49	13.45
235	Paglieta	↪	v.d.Sangro-sp.117	5.4	51.5	125.5	14.03	13.59	13.55
37	Inn.sp.119	↪	sp.119	3.6	55.1	121.9	14.09	14.04	14.00
36	Sant'Egidio	↶	sp.97	0.8	55.9	121.1	14.10	14.05	14.01
205	Mozzagrognà	↑	v.le Frentano-ss.524	6.6	62.5	114.5	14.24	14.18	14.13
280	Svinc. per Lanciano	↪	v.Tinari	4.2	66.7	110.3	14.31	14.25	14.20
	P.L.	↑							
277	Lanciano	↶	v.Rosato-v.Cappuccini-ss.84	2.0	68.7	108.3	14.34	14.28	14.22
	P.L.	↑							
365	Castel Frentano	↑	ss.84	6.2	74.9	102.1	14.44	14.38	14.32
	P.L.	↑	(rotaie)						
287	Bv. per Guardiagrele	↪	sp.215	3.6	78.5	98.5	14.50	14.43	14.37
	484 Bv. per Guardiagrele	↶	ss.363	12.8	91.3	85.7	15.11	15.03	14.56
564	Guardiagrele	↑		1.6	92.9	84.1	15.16	15.08	15.00
510	Inn. ss.81dir	↪	Loc. Comino-ss.81dir	2.6	95.5	81.5	15.20	15.12	15.04
340	Bv. per ss.81	↑	ss.81	3.2	98.7	78.3	15.25	15.16	15.08
263	Quadr. Fara Filiorum Petri	↪	ss.263	3.5	102.2	74.8	15.30	15.21	15.13
209	Quadr. ss.263 Val di Foro	↶		3.4	105.6	71.4	15.36	15.26	15.18
368	Bucchianico	↶		9.1	114.7	62.3	15.49	15.39	15.30
208	Bv. per Villamagna	↪		5.0	119.7	57.3	15.56	15.46	15.36
	255 Villamagna	↪	v. San Rocco	4.9	124.6	52.4	16.04	15.53	15.43
196	Ripa Teatina	↪	v.le Europa	6.8	131.4	45.6	16.13	16.02	15.52
73	Svinc. Chieti	↑	v.Fieramosca Anelli	4.7	136.1	40.9	16.19	16.08	15.57
	284 Chieti-Pietragrossa	↪	v.Valignani-v.Picena	2.7	138.8	38.2	16.28	16.16	16.05
	301 Chieti-Tricalle	↪	v.Olivieri	3.6	142.4	34.6	16.34	16.21	16.10
45	Chieti Scalo	↪	ss.35	5.6	148.0	29.0	16.41	16.28	16.17
	35 Chieti Scalo	↑	ss.35-Loc.Salvaiezzi	2.9	150.9	26.1	16.45	16.32	16.20
22	Loc. Dragonara	↪	v.Dragonara-Str.Fonte Reale	2.5	153.4	23.6	16.48	16.35	16.23
	252 Santa Maria de Criptis	↶	ss.152	3.9	157.3	19.7	16.59	16.45	16.32
140	San Giovanni Teatino	↪	C.so G.Marconi	4.8	162.1	14.9	17.06	16.51	16.38
PROVINCIA DI PESCARA									
50	Bv. San Silvestro	↪	Str.Colle Renazzo	5.3	167.4	9.6	17.13	16.58	16.45
	149 San Silvestro	↶		2.2	169.6	7.4	17.18	17.03	16.50
3	San Silvestro Spiaggia	↶	ss.16-v. d'Avalos-v.Marconi	2.6	172.2	4.8	17.22	17.07	16.53
3	PESCARA	↑	P. Repubblica	4.8	177.0	0.0	17.28	17.13	16.59

NOTE:



Traguardo Volante:

km 142.4 Chieti-Tricalle

km 150.9 Chieti Scalo



Rifornimento/Feed zone: km 85 - 88 sp.215



Gran Premio della Montagna:

km 124.6 - Villamagna - m 255 (4ª cat.)

km 138.8 - Chieti-Pietragrossa - m 284 (3ª cat.)

km 157.3 - Santa Maria de Criptis - m 252 (3ª cat.)

km 169.6 - San Silvestro - m 149 (4ª cat.)



Galleria/Tunnel: km



Passaggio a livello/Level Crossing: km 67.2 - 69.7 - 75.9