















Tappa  
**10<sup>a</sup>**

## CORDENONS - ALTOPIANO DEL MONTASIO

km 167

cronotabella


MARTEDÌ 14 MAGGIO 2013

ALTIM.	LOCALITA'		DISTANZE			ORA DI PASSAGGIO			
			par- ziali	per- corse	da per- correre	media km/ora			
						34	36	38	
<b>PROVINCIA DI PORDENONE</b>									
<b>30</b>	<b>CORDENONS</b>	↑	<b>km 0-ss.13</b>	<b>0.0</b>	<b>0.0</b>	<b>167.0</b>	<b>12.35</b>	<b>12.35</b>	<b>12.35</b>
22	Pordenone	↑	via Aquileia-ss.13	0.6	0.6	166.4	12.36	12.36	12.36
25	Rotatoria RA16	↑	ss.13	4.2	4.8	162.2	12.42	12.42	12.41
33	Orcenico Inferiore	↑	ss.13	5.3	10.1	156.9	12.50	12.49	12.48
44	Casarsa della Delizia	↔	sp.1-dir. Spilimbergo	4.2	14.3	152.7	12.56	12.55	12.54
66	San Martino al Tagliamento	↑	sp.1	7.6	21.9	145.1	13.08	13.06	13.05
83	S. Giorgio della Richinvelda	↑	sp.1	3.4	25.3	141.7	13.13	13.11	13.09
131	Spilimbergo	↑	v.d.Repubblica-v.Umberto I.-sp.1	7.7	33.0	134.0	13.25	13.22	13.20
181	Valeriano	↑	sp.1	7.3	40.3	126.7	13.36	13.33	13.30
199	Pinzano al Tagliamento	↔	sp.1-dir. Forgaria	3.5	43.8	123.2	13.41	13.38	13.35
<b>PROVINCIA DI UDINE</b>									
153	Bv. Flagogna-Forgaria	↔	sp.41-dir. Forgaria	3.8	47.6	119.4	13.47	13.43	13.40
268	Forgaria nel Friuli	↔	v.Grap-v.Cornino-sp.41	3.5	51.1	115.9	13.53	13.49	13.46
156	Cornino	↔	sp.41-dir. Peonis	4.0	55.1	111.9	13.59	13.55	13.51
189	Peonis	↑	sp.41	4.4	59.5	107.5	14.05	14.01	13.57
190	Avasinis	↑	v.R.G.McBride-sp.41	4.8	64.3	102.7	14.13	14.08	14.04
206	Alesso	↔	v.Libertà -sr.512	2.7	67.0	100.0	14.17	14.12	14.08
207	Somplago	↔	sr.512	4.8	71.8	95.2	14.24	14.19	14.14
292	Cavazzo Carnico	↑	sr.512	4.0	75.8	91.2	14.31	14.25	14.20
305	Ponte sul Tagliamento	↑	sr.512	3.4	79.2	87.8	14.36	14.30	14.25
	<b>318 Tolmezzo</b>	↔	<b>ss.52bis</b>	<b>1.8</b>	<b>81.0</b>	<b>86.0</b>	<b>14.39</b>	<b>14.33</b>	<b>14.27</b>
413	Cedarchis	↔	sp.40	8.0	89.0	78.0	14.51	14.44	14.38
	653 Galleria	↑		5.6	94.6	72.4	15.07	14.59	14.52
692	Bv. di Valle	↑	sp.40	0.5	95.1	71.9	15.09	15.01	14.53
651	Salino	↑	sp.40 : sp.23	4.1	99.2	67.8	15.14	15.06	14.58
	<b>648 Paularo</b>	↑	<b>v.Marconi</b>	<b>3.7</b>	<b>102.9</b>	<b>64.1</b>	<b>15.19</b>	<b>15.11</b>	<b>15.03</b>
	929 Galleria	↑		3.4	106.3	60.7	15.31	15.21	15.13
1084	Casera Ramaz	↑		5.8	112.1	54.9	15.42	15.31	15.22
	<b>1555 Passo Cason di Lanza</b>	↑		<b>5.3</b>	<b>117.4</b>	<b>49.6</b>	<b>16.00</b>	<b>15.47</b>	<b>15.37</b>
635	Studena Bassa	↑		12.4	129.8	37.2	16.17	16.04	15.52
561	Pontebba	↔	v.Zardini-v.Marconi-sp.110-ss.13	3.1	132.9	34.1	16.21	16.08	15.56
525	Pietratagliata	↑	ss.13	2.7	135.6	31.4	16.25	16.11	16.00
	425 Galleria	↑		4.7	140.3	26.7	16.31	16.17	16.05
427	Dogna	↑	v.Nazionale	0.3	140.6	26.4	16.32	16.18	16.06
381	Chiusaforte	↔	Ponte F.Fella-sp.76	4.7	145.3	21.7	16.38	16.24	16.12
	438 Galleria	↑		1.5	146.8	20.2	16.41	16.27	16.14
505	Saletto	↑	sp.76	4.7	151.5	15.5	16.48	16.34	16.21
601	Piani	↑	sp.76	3.4	154.9	12.1	16.54	16.40	16.26
660	Ponte T.Raccolana	↑	Loc. Pian d.Sega-sp.76	1.6	156.5	10.5	16.57	16.42	16.29
839	Ponte Volt de l'Aghe	↑	sp.76 - Galleria	2.2	158.7	8.3	17.05	16.49	16.35
	951 Galleria	↔	Tornante	1.3	160.0	7.0	17.09	16.53	16.39
	1007 Galleria	↑		0.8	160.8	6.2	17.12	16.55	16.41
	1033 Galleria	↔	Tornante	0.3	161.1	5.9	17.13	16.56	16.42
	1065 Galleria	↔	Tornante	0.4	161.5	5.5	17.14	16.57	16.43
	1074 Galleria	↑		0.2	161.7	5.3	17.15	16.58	16.43
	<b>1152 Sella Nevea</b>	↔	<b>Bv. per Montasio</b>	<b>1.1</b>	<b>162.8</b>	<b>4.2</b>	<b>17.18</b>	<b>17.01</b>	<b>16.46</b>
	<b>1519 ALTOPIANO DEL MONTASIO</b>	↑		<b>4.2</b>	<b>167.0</b>	<b>0.0</b>	<b>17.32</b>	<b>17.14</b>	<b>16.57</b>

NOTE:

T.max 0.44 0.41 0.39


 **Traguardo Volante:**  
km 102.9 Paularo  
km 162.8 Sella Nevea

 **Rifornimento/Feed zone: km 83 - 86 Tolmezzo - ss.52bis**

 **Gran Premio della Montagna:**

km 117.4 - Passo Cason di Lanza - m 1555 (1<sup>a</sup> cat.)

km 167 - ALTOPIANO DEL MONTASIO - m 1519 (Arrivo - 1<sup>a</sup> cat.)

 **Galleria/Tunnel: km 94.6-106.3-140.3-146.8-160.8-161.1-161.5-161.7**

 **Passaggio a livello/Level Crossing:**