





Tappa
12^a

cronotabella

LONGARONE - TREVISO

km 134

GIOVEDÌ 16 MAGGIO 2013

ALTIM.	LOCALITA'		DISTANZE			ORA DI PASSAGGIO		
			par- ziali	per- corse	da per- correre	media km/ora		
						40	42	44
PROVINCIA DI BELLUNO								
440	LONGARONE	↑ km 0 - ss.51	0.0	0.0	134.0	14.05	14.05	14.05
434	Fortogna	↑ ss.51	2.2	2.2	131.8	14.08	14.08	14.08
400	Ponte nelle Alpi	↑ v.Roma : ss.51	5.6	7.8	126.2	14.15	14.14	14.14
391	Cadola	↵ sp.4 - dir. Pieve d'A.	2.4	10.2	123.8	14.18	14.17	14.17
388	Paiane	↑ sp.4	0.8	11.0	123.0	14.19	14.18	14.18
	691 PIEVE D'ALPAGO	↑ v.Roma-v.Catisana-sp.4	5.7	16.7	117.3	14.35	14.33	14.32
601	Garna	↑ sp.4	3.0	19.7	114.3	14.39	14.37	14.35
414	Puos d'Alpago	↑ v.roma-sp.4	2.9	22.6	111.4	14.43	14.41	14.39
398	Farra d'Alpago	↑ v.Europa-sp.423	3.7	26.3	107.7	14.48	14.46	14.44
375	n. 3 gallerie	↑	3.4	29.7	104.3	14.53	14.50	14.48
487	Sella di Fadalto	↑ ss.51	1.6	31.3	102.7	14.58	14.54	14.52
PROVINCIA DI TREVISO								
290	Nove	↑ ss.51	5.9	37.2	96.8	15.06	15.02	14.59
139	Vittorio veneto	↑ v.le dd.Vittoria : sp.86	7.9	45.1	88.9	15.16	15.12	15.09
124	Bv. per Conegliano	↵ sp.635 ; v.d.Pascoli	9.4	54.5	79.5	15.29	15.25	15.21
	242 Muro di Ca' del Poggio	↗ via Borgo Antiga	2.8	57.3	76.7	15.37	15.32	15.27
266	San Pietro di Feletto	↑ sp.37 # sp.86	1.3	58.6	75.4	15.39	15.34	15.29
203	Refrontolo	↑ sp.86	3.1	61.7	72.3	15.43	15.38	15.33
132	Pieve di Soligo	↗ v.Capovilla-sp.86	4.6	66.3	67.7	15.50	15.44	15.39
115	Sernaglia della Battaglia	↑ v.Roma-sp.86 ; sp.34	4.5	70.8	63.2	15.56	15.50	15.44
	151 VIDOR	↑ sp.34	8.2	79.0	55.0	16.08	16.02	15.56
152	Ponte di Vidor-Piave	↵ sp.2	1.5	80.5	53.5	16.11	16.04	15.58
148	Crocetta del Montello	↵ v.Boschieri-sp.77	4.0	84.5	49.5	16.16	16.09	16.03
	365 Montello-S.M.d.Vittoria	↵ v.XVIII Giugno-sp.144	8.5	93.0	41.0	16.31	16.24	16.17
230	Bv. per Gaivera d.M.	↗ sp.90	4.9	97.9	36.1	16.38	16.30	16.23
76	Giavera del Montello	↵ ss.248 ; sp.57	3.5	101.4	32.6	16.43	16.35	16.27
61	Arcade	↑ sp.57	4.9	106.3	27.7	16.50	16.41	16.33
56	Spresiano	↗ ss.13	3.2	109.5	24.5	16.54	16.45	16.37
22	Villorba	↗ v.Repubblica	9.6	119.1	14.9	17.07	16.58	16.49
15	via XXIV Maggio	↵ v.Montegrappa	4.4	123.5	10.5	17.13	17.03	16.55
15	Porta Calvi	↵ v.Mura S.Teonisto-v.Bart.d'Alviano	1.3	124.8	9.2	17.15	17.05	16.56
15	TREVISO	↑ v.le Burchiellati	1.7	126.5	7.5	17.17	17.07	16.58
15	viale Nino Bixio	↵ ss.13-vle F.Ili Cairoli	0.8	127.3	6.7	17.18	17.08	16.59
15	viale Luigi Luzzatti	↗	1.4	128.7	5.3	17.20	17.10	17.01
15	Viale Repubblica	↵	0.9	129.6	4.4	17.21	17.11	17.02
15	via XXIV Maggio	↵	1.4	131.0	3.0	17.23	17.13	17.04
15	via Oberdan	↗ ss.13	0.9	131.9	2.1	17.24	17.14	17.05
15	Porta Calvi	↵ v.Mura S.Teonisto-v.Bart.d'Alviano	0.4	132.3	1.7	17.25	17.14	17.05
15	TREVISO	↑ v.le Burchiellati	1.7	134.0	0.0	17.27	17.17	17.07

NOTE:

T.max 0.14 0.15 0.14



Traguardo Volante:

km 16.7 PIEVE D'ALPAGO

km 79 VIDOR



Rifornimento/Feed zone:



Gran Premio della Montagna:

km 57.3 - Muro di Ca' del Poggio - m 242 (4^a cat.)

km 93 - Montello-S.M.d.Vittoria - m 365 (4^a cat.)



Galleria/Tunnel: km 29.7



Passaggio a livello/Level Crossing:

a 7% 8% 8%