













Tappa
19a

PONTE DI LEGNO - VAL MARTELLO/MARTELLTAL

km 139

cronotabella

VENERDÌ 24 MAGGIO 2013

ALTIM.	LOCALITA'		DISTANZE			ORA DI PASSAGGIO		
			par- ziali	per- corse	da per- correre	media km/ora		
						28	30	32
PROVINCIA DI BRESCIA								
1350	PONTE DI LEGNO	↑ km 0 - ss.42	0.0	0.0	139.0	12.35	12.35	12.35
1189	Bv. per Ponte di Legno	↪ via Roma	4.0	4.0	135.0	12.40	12.39	12.39
1257	Ponte di Legno	↑ via Roma	1.7	5.7	133.3	12.43	12.42	12.42
1302	Innesto ss. 300	↑ ss.300	0.8	6.5	132.5	12.45	12.44	12.44
1515	Bv. di Pezzo	↑ ss.300	3.8	10.3	128.7	12.55	12.54	12.53
1584	Sant'Apollonia	↑ ss.300	1.3	11.6	127.4	12.59	12.57	12.56
 2338	Galleria	↑ m 400 - ss.300	8.4	20.0	119.0	13.29	13.24	13.20
 2618	Passo Gavia	↑ ss.300	3.3	23.3	115.7	13.40	13.34	13.29
PROVINCIA DI SONDRIO								
 1749	Galleria	↑ ss.300	13.0	36.3	102.7	13.58	13.51	13.45
1734	Santa Caterina Valfurva	↪ ss.300	0.6	36.9	102.1	13.59	13.52	13.46
1347	Sant'Antonio	↑ ss.300	7.3	44.2	94.8	14.09	14.01	13.55
1320	San Nicolò	↑ ss.300	1.3	45.5	93.5	14.10	14.03	13.57
1318	Uzza	↑ ss.300	1.1	46.6	92.4	14.12	14.04	13.58
1198	Bormio	↪ v.Vanoni-v.Peccedi-ss.38	2.4	49.0	90.0	14.15	14.08	14.01
1297	Bv. di Valdidentro	↪ ss.38	1.8	50.8	88.2	14.20	14.12	14.05
 1452	Inizio gallerie	↑ #7 - (m 50, 146, 205, 128, 150, 140,	2.0	52.8	86.2	14.27	14.19	14.11
2341	Monumento	↑ Ossario Prima Guerra Mond.	11.7	64.5	74.5	15.09	14.56	14.45
2488	Bv. Umbrail Pass	↪ Bv. Svizzera	2.7	67.2	71.8	15.16	15.02	14.51
 2758	Passo dello Stelvio	↑ ss.38	3.1	70.3	68.7	15.27	15.12	15.00
PROVINCIA DI BOLZANO/BOZEN								
2200	Franzen Höhe	↑ Tornante sx	6.6	76.9	62.1	15.36	15.20	15.08
1532	Trafoi	↑ ss.38	7.7	84.6	54.4	15.46	15.30	15.17
 1352	Paravallanghe	↑ m 360	2.3	86.9	52.1	15.49	15.34	15.20
1262	Gomagoi	↑ Bv. Solda/Sulden	1.6	88.5	50.5	15.51	15.36	15.22
907	Prato allo Stelvio	↑ ss.38	6.6	95.1	43.9	16.01	15.44	15.31
 887	Spondigna/Spondinig	↪ P.L. ; ss.38 - Val Venosta	2.5	97.6	41.4	16.04	15.47	15.34
883	Oris/Eyrs	↑ ss.38	2.5	100.1	38.9	16.07	15.51	15.37
 869	LASA/LAAS	↑ v.Venosta/Vinschgauerstr.	4.4	104.5	34.5	16.13	15.57	15.42
735	Silandro/Schlanders	↪ v.Hofer	7.7	112.2	26.8	16.24	16.07	15.52
673	Coldrano-Bv. per V.Martello	↪ sp.90	2.7	114.9	24.1	16.28	16.10	15.55
 661	P.L.	↑ sp.90	0.9	115.8	23.2	16.29	16.11	15.57
661	Coldrano/Goldrain	↪ sp.2	0.8	116.6	22.4	16.30	16.12	15.58
703	Morter	↑ Nibelungenstr.-sp.2	1.5	118.1	20.9	16.33	16.15	16.00
 1267	MARTELLO/MARTELL	↑ Gand	8.0	126.1	12.9	17.00	16.40	16.22
1420	Paravallanghe	↑ # 2	2.0	128.1	10.9	17.07	16.46	16.28
 1838	Galleria	↑ m 250	6.2	134.3	4.7	17.24	17.01	16.42
1852	Lago Gioveretto/Zuffrittsee	↑ Diga	0.1	134.4	4.6	17.24	17.01	16.42
 2059	VAL MARTELLO	↑ Enzian Hutte	4.6	139.0	0.0	17.36	17.13	16.53

NOTE:

T.max 0.45 0.41 0.38



Traguardo Volante:

km 104.5 LASA/LAAS

km 126.1 MARTELLO/MARTELL



Rifornimento/Feed zone: km



Gran Premio della Montagna:

km 23.3 - Passo Gavia - m 2618 (1ª cat.)

km 70.3 - Passo dello Stelvio - m 2758 (Cima Coppi)

km 139.0 - VAL MARTELLO - m 2059 (Arrivo - 1ª cat.)



Galleria/Tunnel: km 20.0-36.3-52.8-86.9-134.3



Passaggio a livello/Level Crossing: km 97.4; km 115.8

d 15% 15% 15%